













Plan de Composition

"Lotissement Le Grand Jardin"

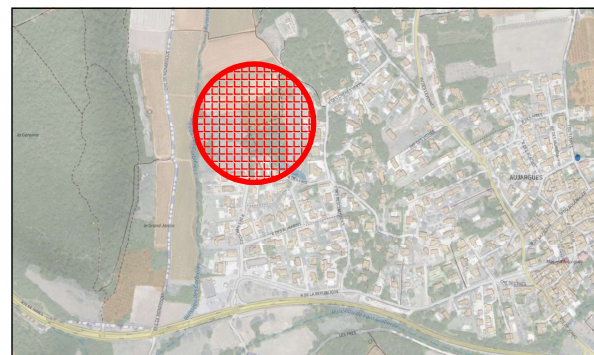
LÉGENDE

-  Borne
-  Spit, marque de peinture
-  Regard Eaux Usées
-   Mur Technique
-  / == Rang d'Agglo / Bordure
-  Emplacement de stationnement, non clos ouvert sur la voirie
-  Noüe
-  Limite de zone constructible des constructions annexes H.=5.00m maximum au faîtage
-  Limite de zone constructible de la construction principale H.=8.00m maximum au faîtage

NOTA

-  La direction du Nord est indicative
-  Les superficies ne deviendront définitives qu'après bornage des lots

DÉPARTEMENT DU GARD COMMUNE D'AUJARGUES Lieudit "Font de l'Aube et le Grand Jardin"



Plan de Situation

"Lotissement Le Grand Jardin"

Plan de Vente du lot 15 Échelle : 1/250

Références cadastrales :

Section : B

Superficie réelle : 415m²

Parcelle :

PROVISOIRE



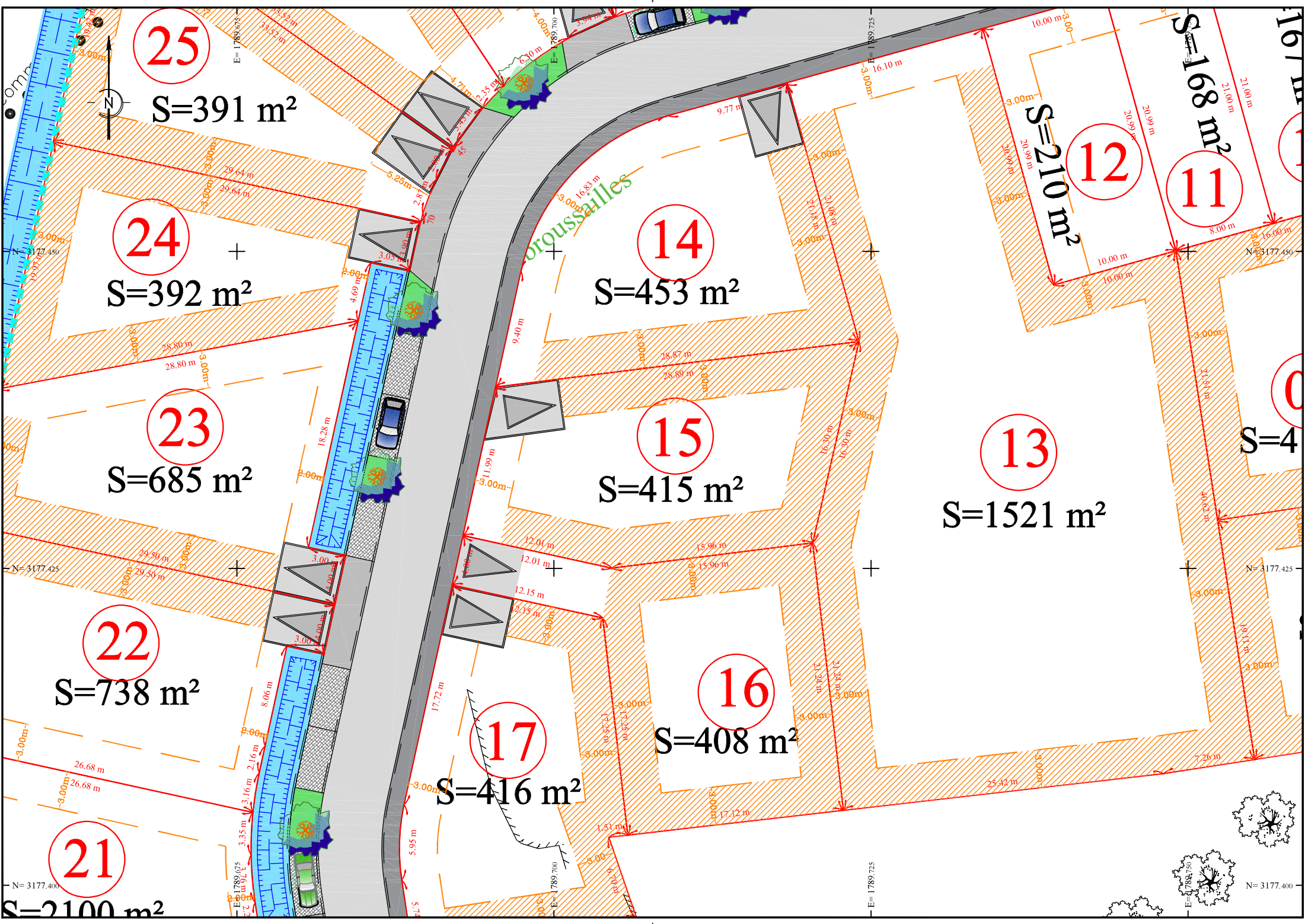
Réf: 13557

Date : 24/07/2023
(date d'édition du tirage)



Dressé par :
Antoine VACHER
Géomètre Expert DPLG
250 chemin de Campagne
30250 SOMMIÈRES

Tél : 04 66 80 05 37
vacher.geometre@gmail.com



25

$S=391 \text{ m}^2$

24

$S=392 \text{ m}^2$

23

$S=685 \text{ m}^2$

22

$S=738 \text{ m}^2$

21

$S=2100 \text{ m}^2$

14

$S=453 \text{ m}^2$

15

$S=415 \text{ m}^2$

16

$S=408 \text{ m}^2$

17

$S=416 \text{ m}^2$

12

$S=210 \text{ m}^2$

11

$S=168 \text{ m}^2$

13

$S=1521 \text{ m}^2$

10

$S=408 \text{ m}^2$

Broussailles